



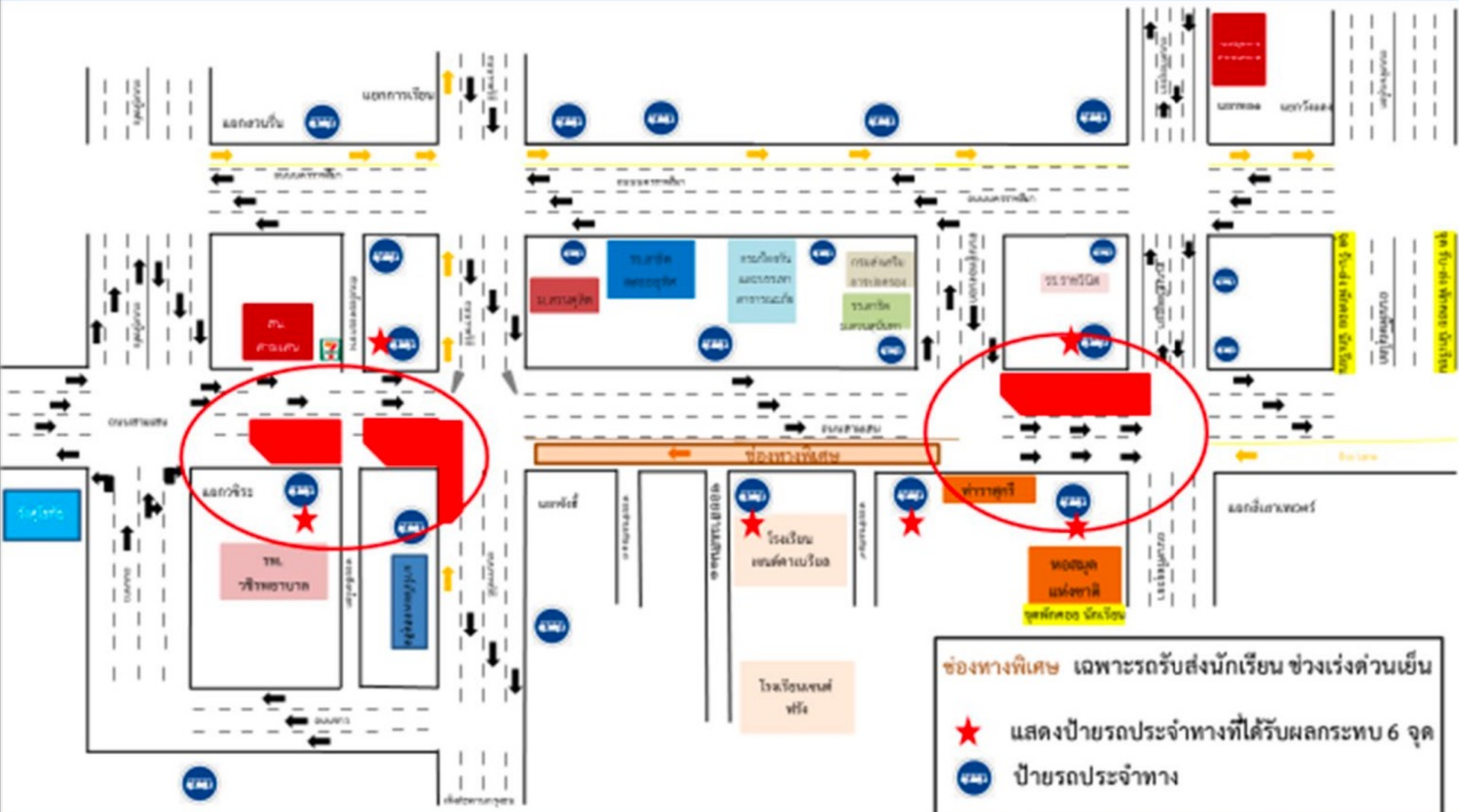
ประชุมจัดการจราจรก่อนเปิดภาคเรียน
สถานีตำรวจนครบาลสามเสน

วันที่ 9 พฤษภาคม 2566 เวลา 13.00 น.

ณ ห้องประชุมชั้น 7

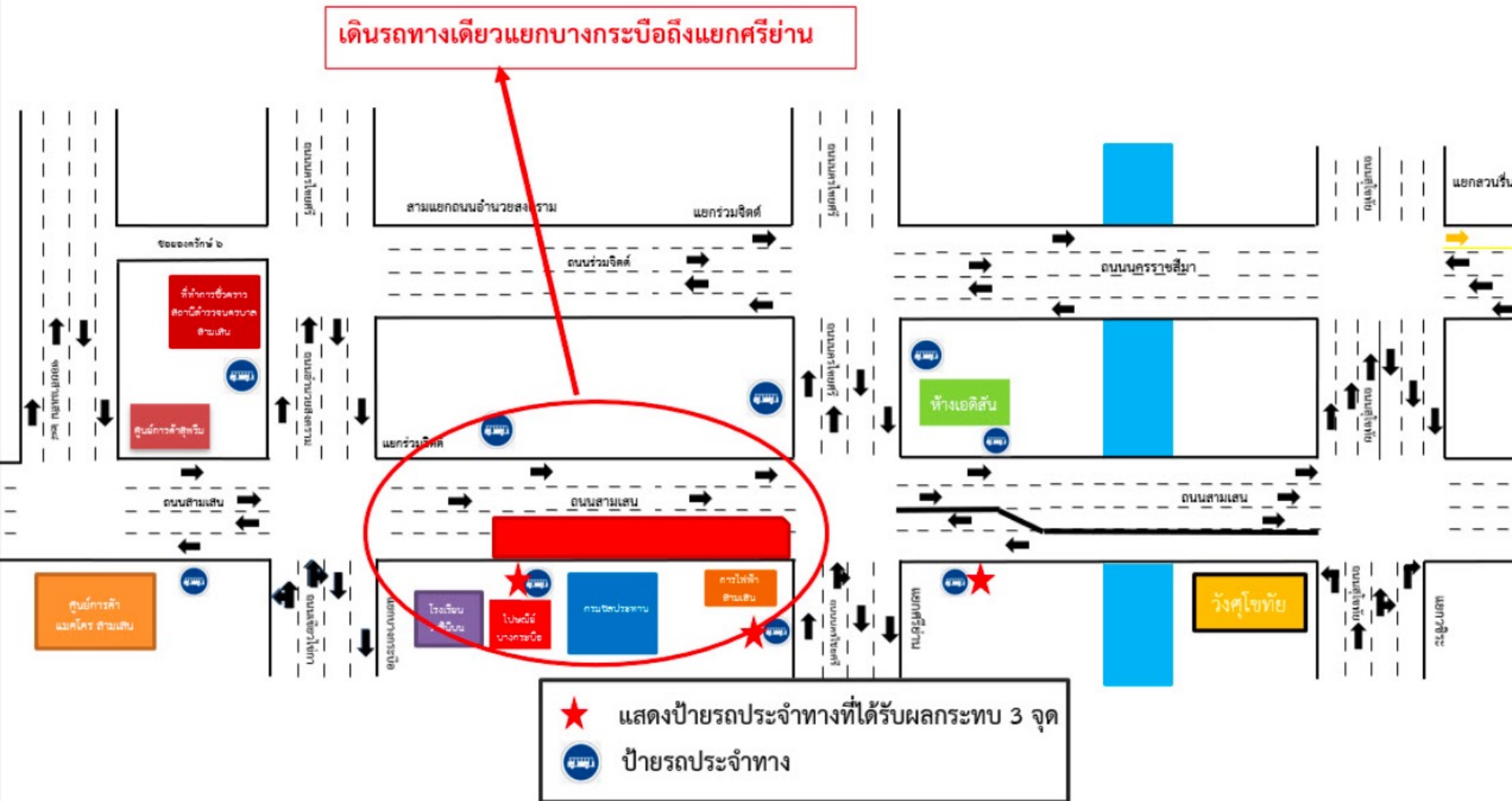
ศูนย์การค้าสุพรีม ถนนสามเสน

จุดเดินรถทางเดียวและป้ายรถประจำทางที่ได้รับผลกระทบ



จุดเดินรถทางเดียวและป้ายรถประจำทางที่ได้รับผลกระทบ

เดินรถทางเดียวแยกบางกระบือถึงแยกศรียาน



แผนที่แนะนำเส้นทางจราจร กรณีก่อสร้างรถไฟฟ้าสายสีม่วง (แนวถนนสามเสน) ช่วงเร่งด่วนเช้า

จุดติดคั้งป้ายประชาสัมพันธ์

1. คูขนานลอยฟ้า (ก่อนทางลงสิรินธร)
2. แยกบรมราชินี
3. แยกบางพลัด
4. ทางลงสะพานช้างอิ
5. แยกวชิระ
6. แยกสวนริน
7. แยกการเรือน
8. แยกเกียกกาย
9. แยกสะพานแดง
10. แยกราชวิถี
11. แยก อู่กัย
12. แยก ยมราช
13. แยก จปร.

เส้นทางที่ควรหลีกเลี่ยง
- ถ.สามเสน (ตลอดสาย)

เส้นทางแนะนำประชาชน

1. ผู้ใช้เส้นทาง (ถนนทบุรี - พระลานพระราชวังดุสิต)
- ให้ใช้ ถ.สามเสน (ขาเข้า) เลี้ยวซ้ายแยกเกียกกาย - ถ.ทหาร - เลี้ยวขวาแยกสะพานแดง - ถ.พระราม 5 - เลี้ยวขวาแยกวัดเบญจฯ - ถ.ศรีอยุธยา
2. ผู้ใช้เส้นทาง (ฝั่งธนบุรี - พระลานพระราชวังดุสิต)
 - 2.1) สะพานช้างอิ - ถ.ราชวิถี - แยกช้างอิ - แยกการเรือน - เลี้ยวขวาแยกราชวิถี - เลี้ยวขวาแยกวัดเบญจฯ (เฉพาะเวลา 05.30-08.45 น. นอกเวลาใช้ถนนขาวปกติ)
 - 2.2) คูขนานลอยฟ้า - สะพานพระราม 8 ถ.วิสุทธิกษัตริย์- แยกจปร.- ถ.ราชดำเนินนอก



แผนที่แนะนำเส้นทางจราจร กรณีก่อสร้างรถไฟฟ้าสายสีม่วง (แนวถนนสามเสน) ช่วงเร่งด่วนเย็น

- จุดติดตั้งป้ายประชาสัมพันธ์**
1. คู่งานลอยฟ้า (ก่อนทางลงสีรินธร)
 2. แยกบรมราชินี
 3. แยกบางพลัด
 4. ทางลงสะพานซังฮี้
 5. แยกวชิระ
 6. แยกสวนรื่น
 7. แยกการเรือน
 8. แยกเกียกกาย
 9. แยกสะพานแดง
 10. แยกราชวิถี
 11. แยก อู่กัย
 12. แยก ยมราช
 13. แยก จปร.

เส้นทางที่ควรหลีกเลี่ยง
- ถ.สามเสน (ตลอดสาย)

- เส้นทางแนะนำประชาชน**
1. ผู้ใช้เส้นทาง (พระลานพระราชวังดุสิต - นนทบุรี)
- ถ.ศรีอยุธยา - เลี้ยวซ้ายวัดเบญจ - ถ.พระราม 5 - แยกสะพานแดง
 2. ผู้ใช้เส้นทาง (พระลานพระราชวังดุสิต - ฟังธนูวี)
2.1) เลี้ยวซ้ายวัดเบญจ - เลี้ยวซ้ายแยกราชวิถี - แยกการเรือน - สะพานซังฮี้
2.2) แยกพระรูป ร.5 เลี้ยวขวาแยกพล 1 - เลี้ยวซ้ายแยกการเรือน - แยกซังฮี้
2.3) แยกพระรูป ร.5 ถ.ราชดำเนินนอก เลี้ยวขวาแยกจปร. ถ.วิสุทธิกษัตริย์ - สะพานพระราม 8

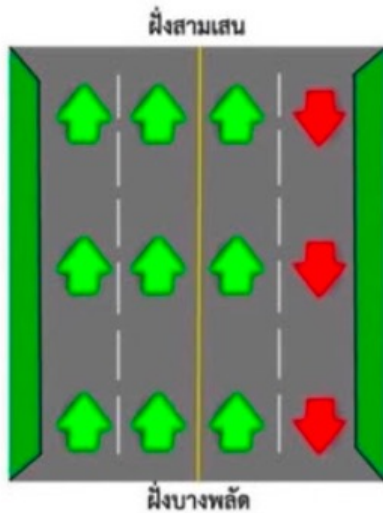


กรุงเทพมหานคร

Google

มันจอมเอ บีง
ย่างลาวหลี่

ตารางเวลาการปรับสัญญาณไฟจราจร
ช่องทางการจราจรสะพานกรุงธนบุรี



ช่วงเช้า
เวลา

05.30 – 07.00 น.

07.30 – 08.00 น.

08.20 – 08.45 น.

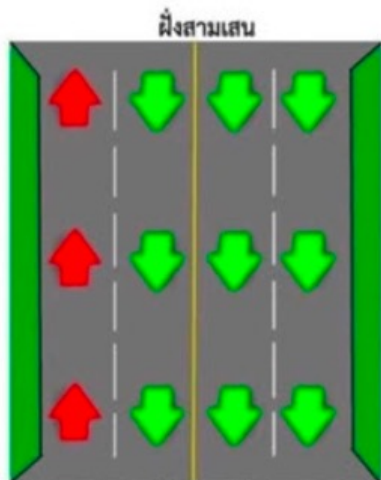
สอบถามข้อมูลเพิ่มเติม
งานจราจร สน.บางโพ

โทร. 02-585 0638 , 095-826 6661



ช่วงเวลาเร่งด่วนเช้า
05.30-08.45 น.

ตารางเวลาการปรับสัญญาณไฟจราจร
ช่องทางการจราจรสะพานกรุงธนบุรี



ช่วงเย็น
เวลา

15.30 – 16.30 น.

17.00 – 17.45 น.

18.15 – 20.30 น.

สอบถามข้อมูลเพิ่มเติม
งานจราจร สน.บางโพ

โทร. 02-585 0638 , 095-826 6661



ช่วงเวลาเร่งด่วนเย็น
15.30-20.30 น.



แผนจัดการจราจรการก่อสร้างรถไฟฟ้าสายสีม่วง ช่วงถนนราชวิถี 28 มี.ค.-30 ส.ค.66



การรถไฟฟ้าขนส่งมวลชนแห่งประเทศไทย
Mass Rapid Transit Authority of Thailand

โครงการรถไฟฟ้าสายสีม่วง
ช่วงเตาปูน - ราษฎร์บูรณะ (วงแหวนกาญจนาภิเษก)
สัญญาที่ 1 ช่วงเตาปูน - หอสมุดแห่งชาติ



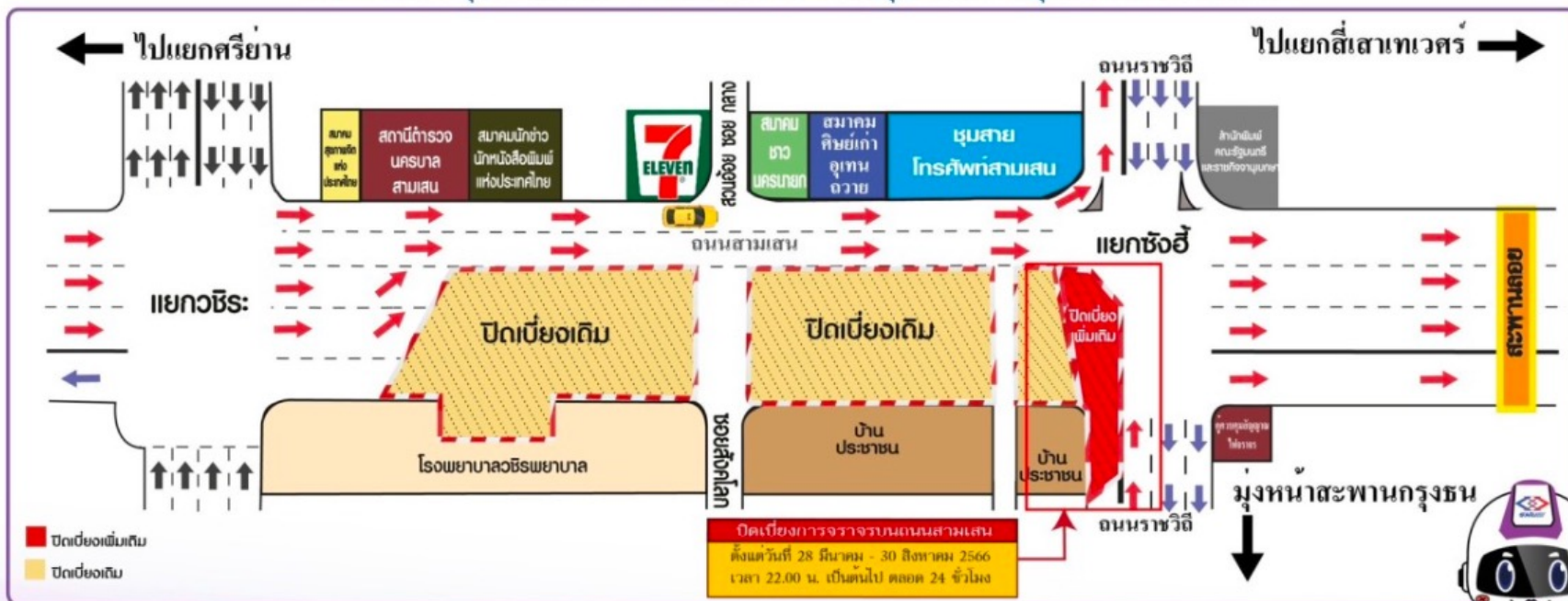
ประชาลักษณ์

รฟม. แจ้งปิดเบี่ยงการจราจรบนถนนสามเสน บริเวณแยกข้างอี

เพื่อดำเนินการก่อสร้างกำแพงกันดิน สำหรับงานก่อสร้างสถานีวีรพยาบาล โดย กิจการร่วมค้าซีเคเอสที - พีแอล

ตั้งแต่วันที่ 28 มีนาคม - 30 สิงหาคม 2566 เวลา 22.00 น. เป็นต้นไป ตลอด 24 ชั่วโมง

มีผลให้ถนนสามเสนบริเวณปิดเบี่ยง ผังมุ่งหน้าแยกข้างอี เหลือ 2 ช่องจราจร
ถนนราชวิถี ผังมุ่งหน้าแยกข้างอี เหลือ 1 ช่องจราจร และผังมุ่งหน้าสะพานกรุงธน เหลือ 2 ช่องจราจร



รฟม.เรายกระดับชีวิตเมือง

ร่วมยกระดับเมืองด้วยโครงข่ายรถไฟฟ้าขนส่งมวลชน
และนวัตกรรม เพื่ออนาคตที่ยั่งยืน



โครงการรถไฟฟ้าสายสีม่วง
ช่วงเตาปูน-ราษฎร์บูรณะ



@mrtpurpleline



06 5928 0597

ผู้ประสานงาน
นายมานพ กวาวหอม
เบอร์ติดต่อ 06 5519 1021

อาจมีเสียงดังในช่วงที่มีการดำเนินการ
ขอภัยในความไม่สะดวก

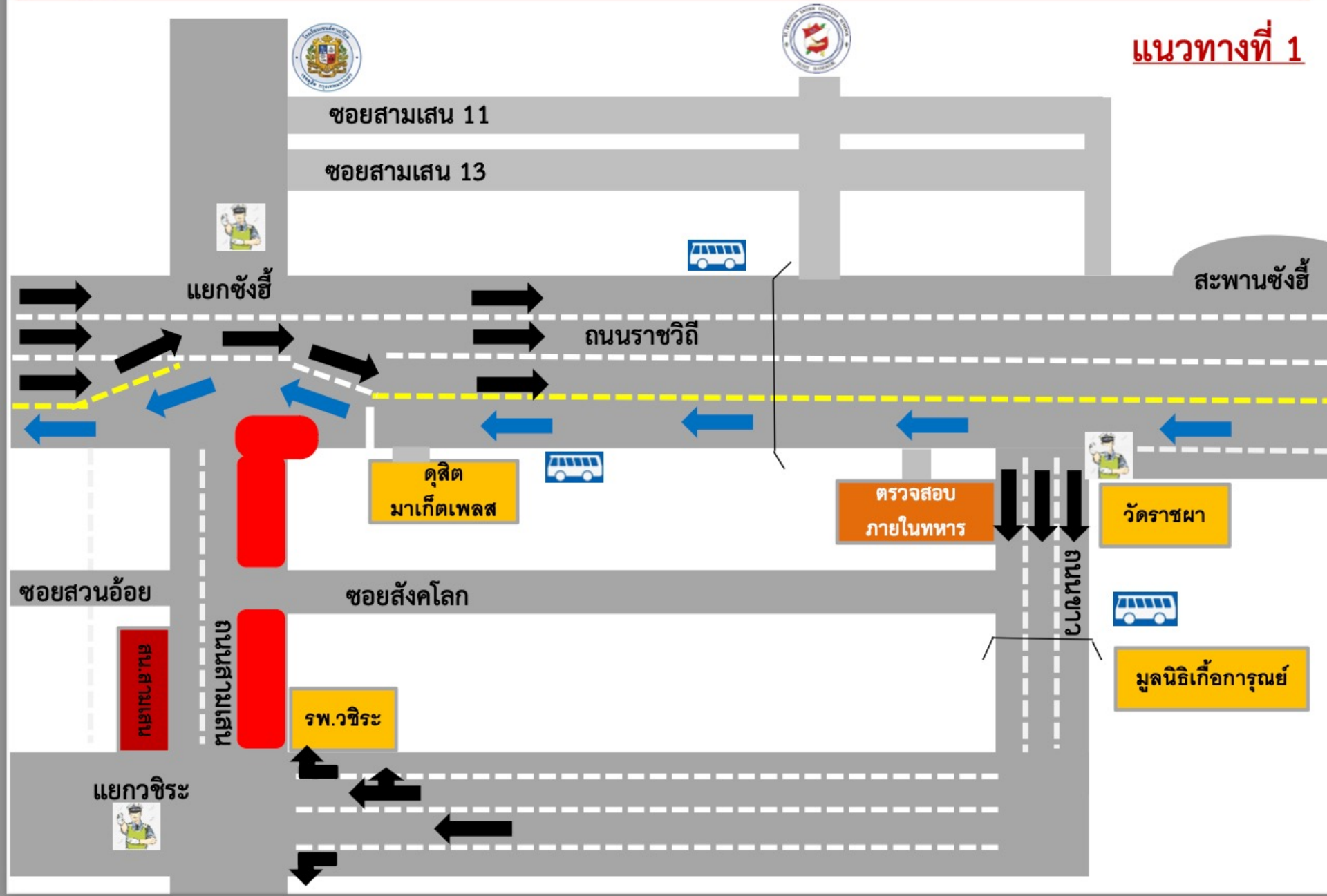
TF-C1-00010





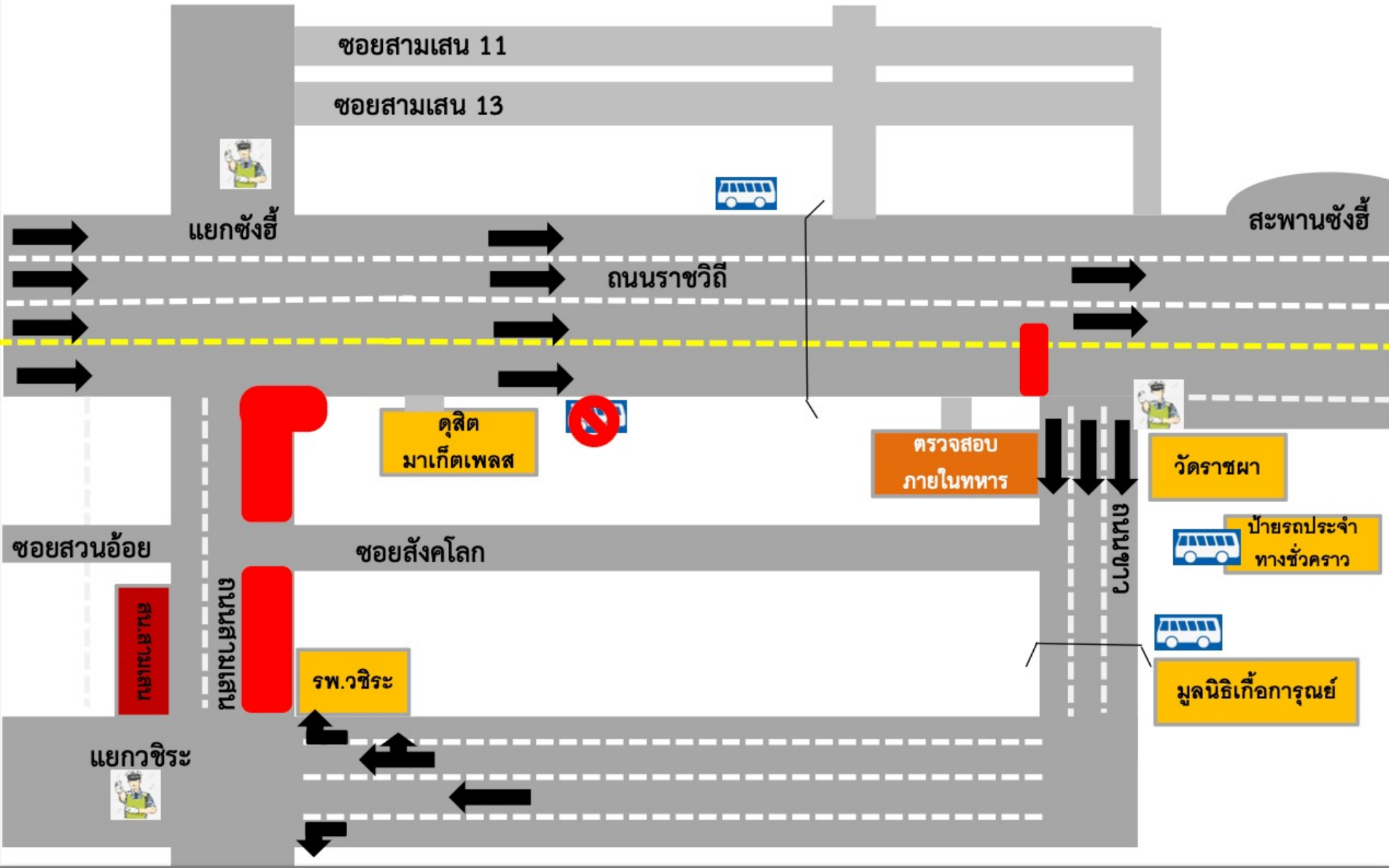
แผนจัดการจราจรการก่อสร้างรถไฟฟ้าสายสีม่วง ช่วงถนนราชวิถี 28 มี.ค.-30 ส.ค.66

แนวทางการที่ 1



การจัดการจราจร

ช่วงชั่วโมงเร่งด่วนเช้า (05.30-08.45 น.) และเร่งด่วนเย็น (15.30-20.30 น.)

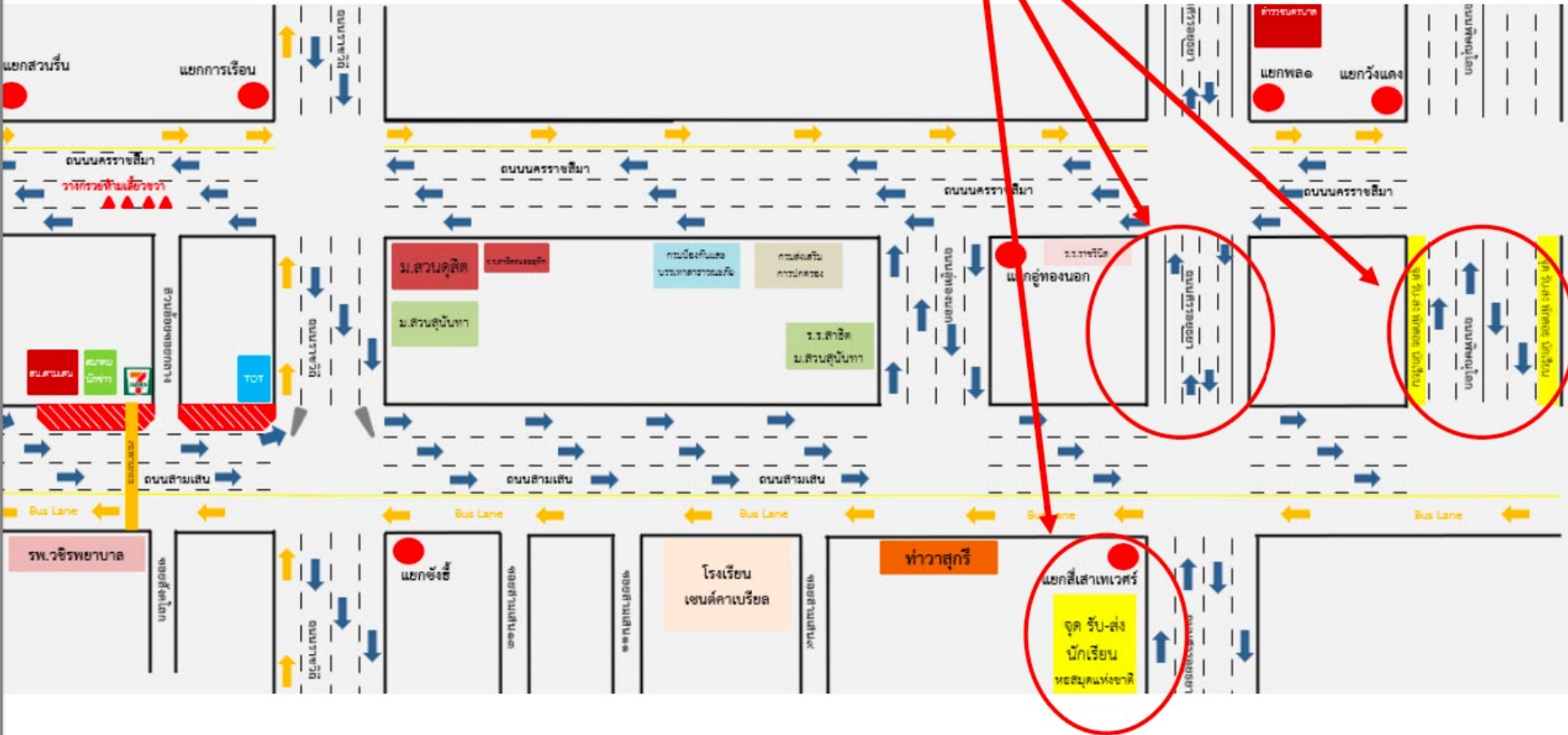


ที่จอดรถเอกชน

คิดค่าบริการ



จุดจอดรถระยะไกล



โครงการทดลองเดินรถเส้นทางย่านสามเสนเชื่อมต่อฝั่งธนบุรี เพื่อบรรเทาจุดติดแก้ไขปัญหาการจราจรติดขัด จากการปิดเบี่ยงเส้นทางจราจรเพื่อดำเนินการก่อสร้างโครงการรถไฟฟ้าสายสีม่วง ช่วงเตาปูน - ราชบุรีบูรณะ บนถนนสามเสน



บริการฟรี ทุกวันจันทร์ - วันศุกร์

ใช้รถโดยสารปรับอากาศพลังงานไฟฟ้าขนาด 20 ที่นั่ง “BMA Feeder” จำนวน 3 คัน ให้บริการฟรี โดยมีระยะเวลาทดลองเดินรถ ตั้งแต่วันที่ 15 พ.ค. 2566 (วันแรก) จนถึงวันที่ 6 ต.ค. 2566 (วันสุดท้าย) หรือจนกว่าจะสิ้นสุดปิดภาคเรียน 1/2566

*** ทั้งนี้ สำนักการจราจรและขนส่งขอสงวนสิทธิ์ในการแจ้งยกเลิกหรือเปลี่ยนแปลง หากเห็นว่าเส้นทางอื่นจะมีประโยชน์แก่ส่วนรวมมากกว่าโดยจะแจ้งให้ทราบล่วงหน้าก่อน ***

กลุ่มไลน์แก้ไขปัญหาคาจรสามเสน



แจ้งอุบัติเหตุ การจราจรติดขัด

โทร 02-2411461 (ศูนย์วิทยุ สน.สามเสน)



สถานีตำรวจนครบาลสามเสน
SAMSEN METROPOLITAN POLICE STATION

จบการนำเสนอ

สถานีตำรวจนครบาลสามเสน